COMUNE DI MOGLIANO VENETO Provincia di Treviso

Via Cadoni, 8
C.A.P. 31021 Mogliano Veneto -TV-
Tel. 041/5930111
Web: www.comune.mogliano-veneto.tv.it

Progetto: **Piano di Lottizzazione C2/11**

Ubicazione: **N.C.T. Foglio 31, Mappale 13**
Via Roma- Via Ghetto - Mogliano Veneto -TV-

Committente/i: **MERIDIANA SRL**
SEDE LEGALE: Cannaregio n. 201/A - 30121 Venezia P.Iva 02845740279

Comune di Mogliano Veneto
15 MAG. 2014
Prot. n. 14213
Cat. ..... Cla. ..... Fasc. .....

Progettista: Architetto **Luca Squarcina**

Tavola: **4**
Data: 15 MAG. 2014

Elaborati: **SCHEMA RETI TECNOLOGICHE**
Acque Nere
Acque Meteoriche
Rete Idrica
Rete Gas-Metano
Sezione Stradale A-A

Scala: 1:500 / 1:50

Stato: **PROGETTO**

Architetto Luca Squarcina
Via Baluello, 56 / 1
35100 - Padova (PD)
P. Iva: 02080120279
C.f. SQRLCU68P17F904W
Tel. 041 5186475
lucasquarcina@libero.it

File: n0021864.prj N° Pratica: 06/13

Operatore: -S1- -S2- -S4- -S5-

Il presente elaborato è di esclusiva proprietà dello studio, è tutelato a termini di legge, risulta per tanto vietata la sua riproduzione

Timbro e firma del committente/i:
MERIDIANA srl
Sede Legale: Cannaregio n. 201/A - 30121 Venezia

Timbro e firma del tecnico/i:
ORDINE DEGLI ARCHITETTI PIANIFICATORI PAESAGGISTI E CONSERVATORI DELLA PROVINCIA DI VENEZIA
ARCHITETTO LUCA SQUARCINA N° 2861

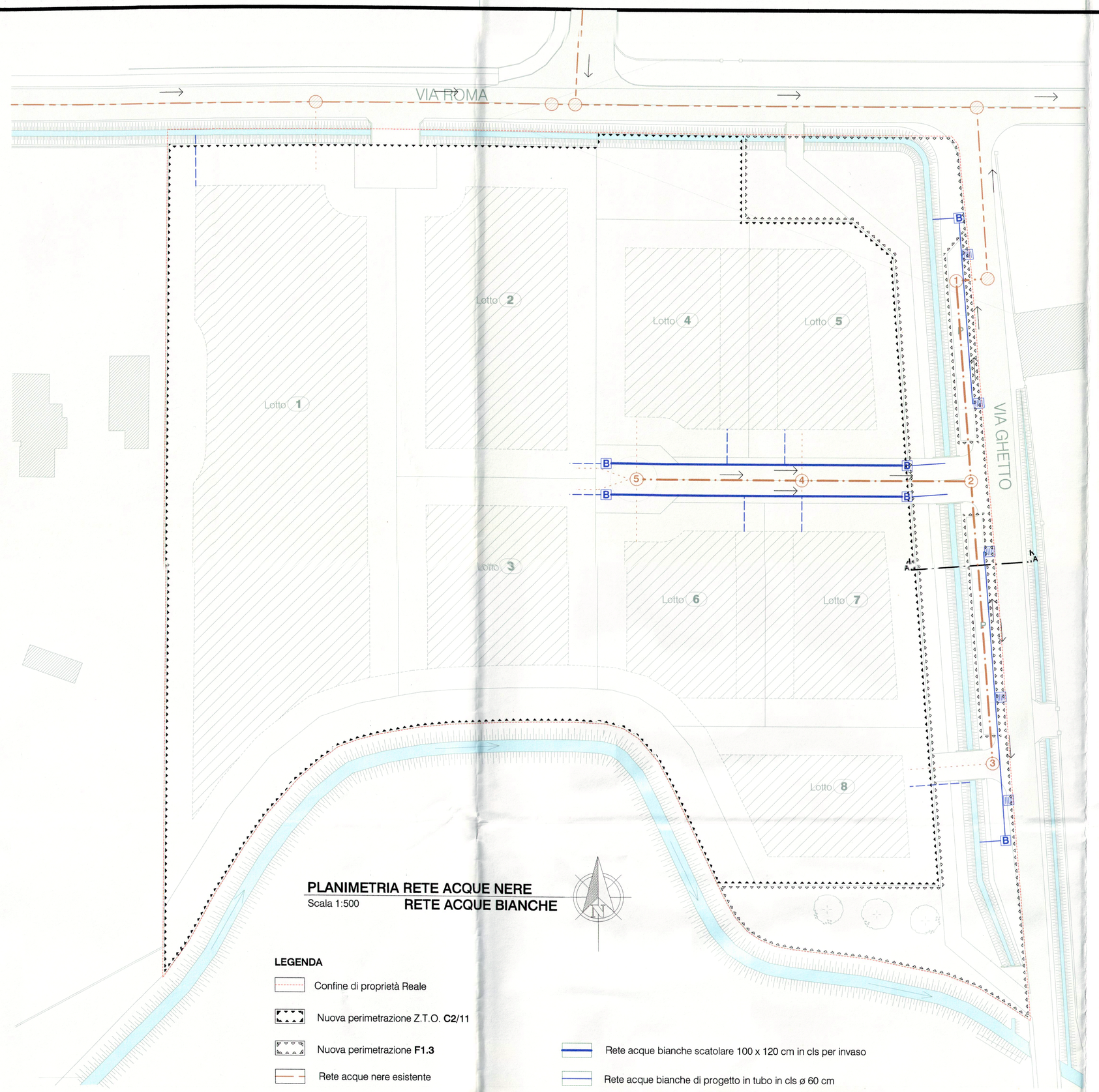

PLANIMETRIA RETE ACQUE NERE
Scala 1:500 **RETE ACQUE BIANCHE**

LEGENDA

- Confine di proprietà Reale
- Nuova perimetrazione Z.T.O. **C2/11**
- Nuova perimetrazione **F1.3**
- Rete acque nere esistente
- Rete acque nere di progetto in ghisa ø 200 mm
- Allacciamento ai lotti
- Verso di scorrimento
- Cameretta di raccordo e di ispezione in cls di esistente
- Cameretta di raccordo e di ispezione in cls di progetto
- Rete acque bianche scatolare 100 x 120 cm in cls per invaso
- Rete acque bianche di progetto in tubo in cls ø 60 cm
- Allacciamento ai lotti acque bianche tubo in cls ø 60 cm
- Pozzetto di ispezione di progetto in cls
- Pozzetto sifonato stradale con caditoia in ghisa per acque piovane

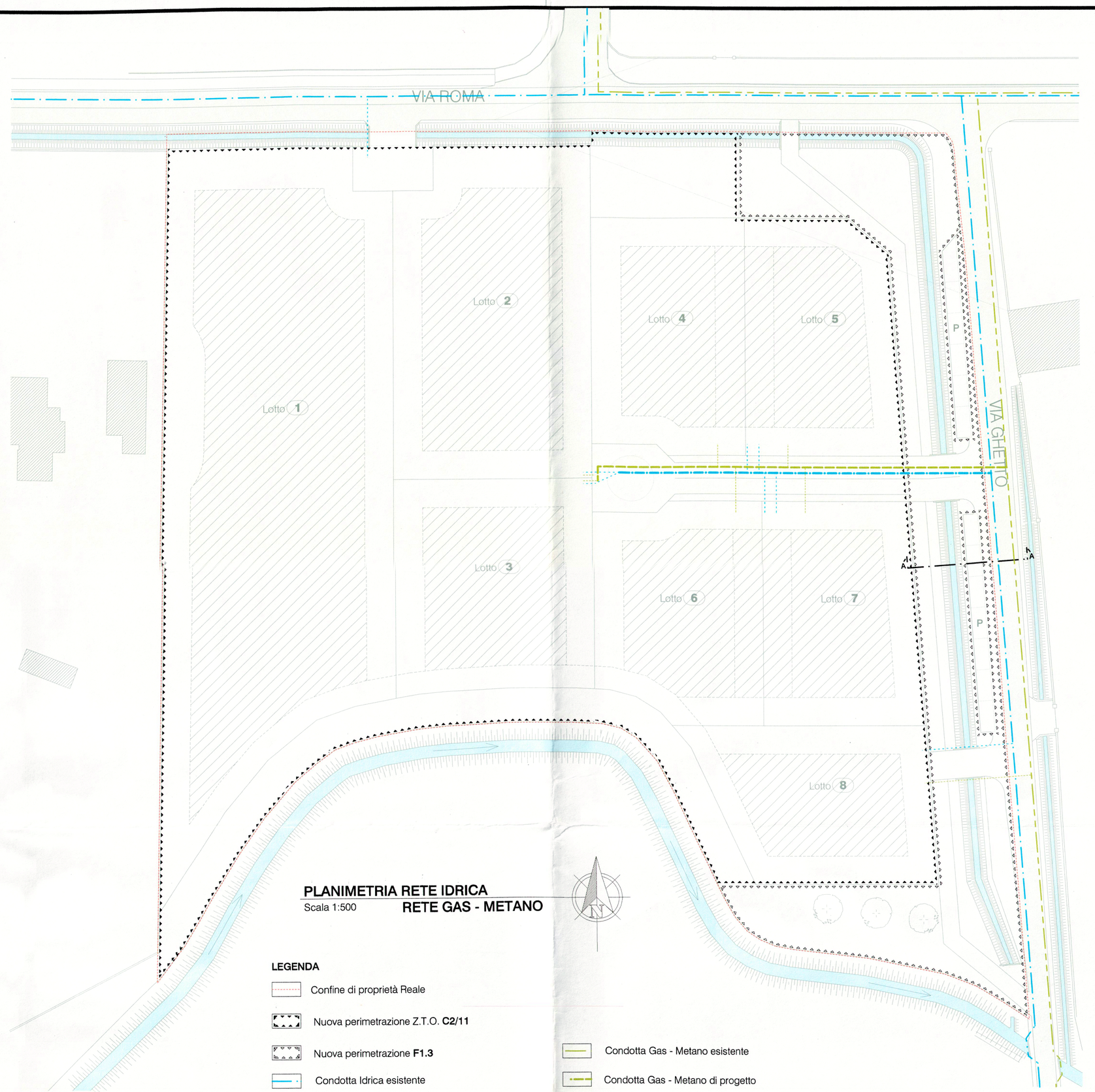

PLANIMETRIA RETE IDRICA
Scala 1:500 **RETE GAS - METANO**

LEGENDA

- Confine di proprietà Reale
- Nuova perimetrazione Z.T.O. **C2/11**
- Nuova perimetrazione **F1.3**
- Condotta Idrica esistente
- Condotta Idrica di progetto
- Allacciamento ai lotti
- Condotta Gas - Metano esistente
- Condotta Gas - Metano di progetto
- Allacciamento ai lotti

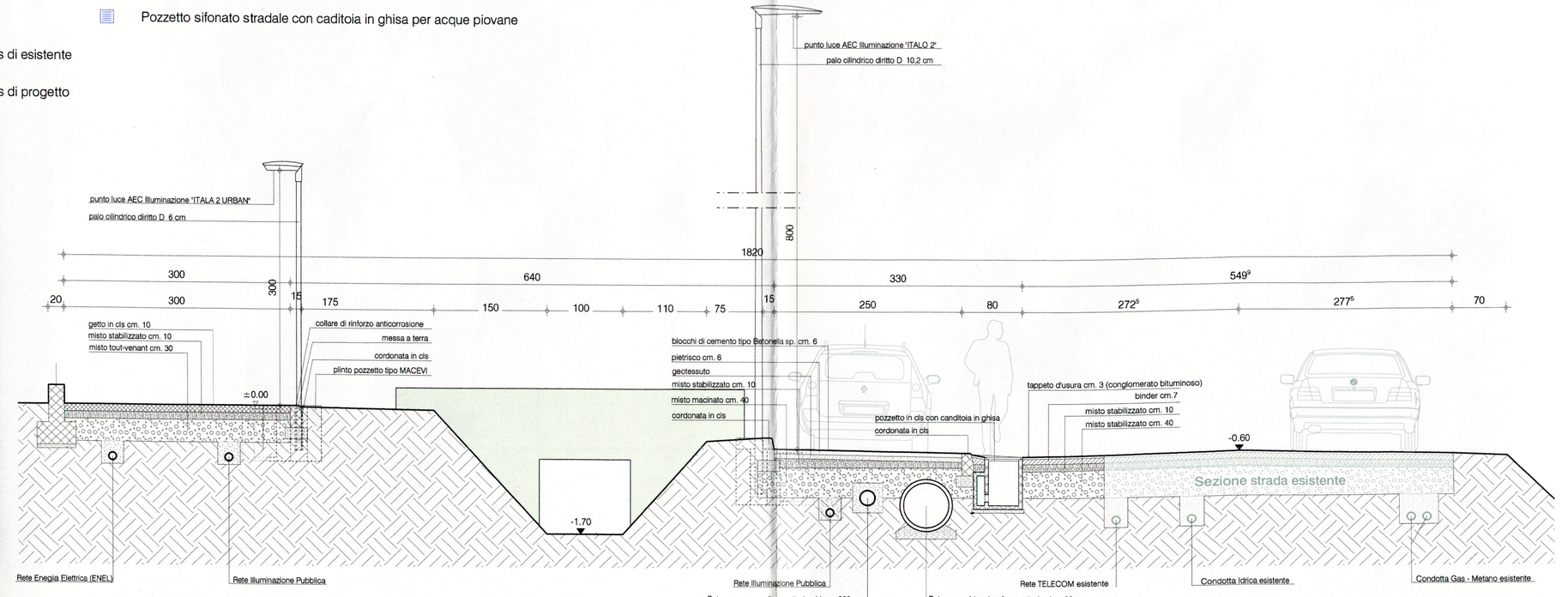

SEZIONE STRADALE A-A
Scala 1:50